





Annexe B

L'annexe fait partie intégrante du Plan
d'urbanisme no. XXXXX






Grandes affectations

Légende

Limite administrative

-  Cours d'eau
-  Secteur à construire

Affectations

-  Dominante commerciale
-  Dominante résidentielle
-  Dominante industrielle
-  Grand espace vert ou récréation
-  Gare de train

0 0,5 1 1,5 km

1:16 500

Format original : 11x17

Dernière modification : 2024-10-03

Projection : NAD83 (CSRS) / MTM Zone 8

••apur
créatif

