














**LÉGENDE/ LEGEND**

- Limite municipale  Town limit
- Limite de zone  Zone limit
- Limite cadastrale  Lot limit
- Voirie  Road
- Cours d'eau  Watercourse
- Lac Saint-Louis  Saint-Louis Lake
- A40 et A20  A40 and A20
- Commercial  Commercial
- Industriel  Industrial
- Lakeshore  Lakeshore
- Multirésidentiel  Multi-residential
- Secteur résidentiel  Residential sector
- Parc et espace vert  Park and green space



LAC SAINT-LOUIS  
SAINT-LOUIS LAKE

Modification au plan des secteurs PIIA SPAIP sectors plan updates	
No règlement/ By-law no.	Entrée en vigueur/ Adoption
Références cartographiques / cartography sources : Ville de Baie d'Urfé / Town of Baie d'Urfé	



**Plan des secteurs PIIA  
SPAIP sectors plan**